Legenda

Confini comunali Torre del Greco

Altri confini comunali

LITOLOGIE

Terreni di riporto e/o vegetale

Sabbie e sabbie - limose piroclastiche con lapilli e pomici

Lave tefritico leucitiche con struttura porfirica

Limi sabbiosi piroclastici con talora pomici e lapilli

Sabbie - ghiaiose debolmente limose piroclastiche con pomici e lapilli e talora frammenti lavici

Sabbie piroclastiche con lapilli

ELEMENTI GRAFICI

Limite litologico certo

Limite litologico incerto

S15prg *Sondaggio geognostico di riferimento*

BASE CARTOGRAFICA: CARTA TECNICA REGIONALE 2011
PROIEZIONE: UTM - FUSO 33: DATUM: WGS 84

PIANO URBANISTICO COMUNALE

PIANO OPERATIVO/PROGRAMMATICO

Scala lunghezze 1:5.000
Scala altezze 1:500

STUDIO GEOLOGICO - TECNICO

Sezioni geolitologiche

TG5

Sindaco
Dott. Giovanni Palomba
Assessore all'Urbanistica
Luigi Cirelli
Dirigente VIII Settore/R.U.P.
Ing. Generoso Serpico
Progettisti
Urbanista/V.A.S./V.I.
Arch. Antonio Oliviero
Geologia
Geol. Ugo Ugati
Acustica
Ing. Alfredo Fiore
Supporto Amministrativo
Avv. Gaetano Cuccoli
Supporto al R.U.P.
Arch. Guido Grosso
Ing. Giovanni Salerno
Arch. Stefano Spera
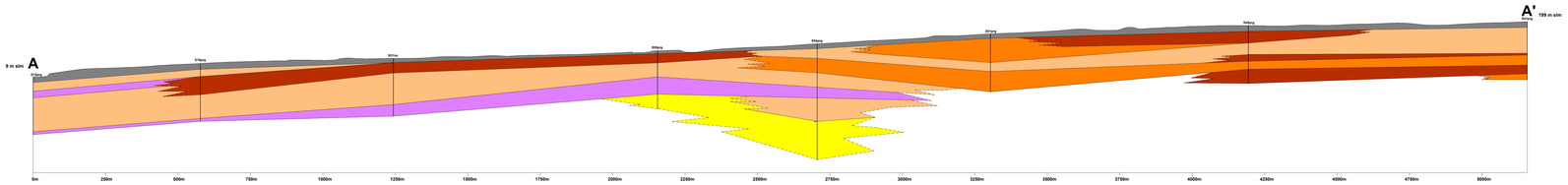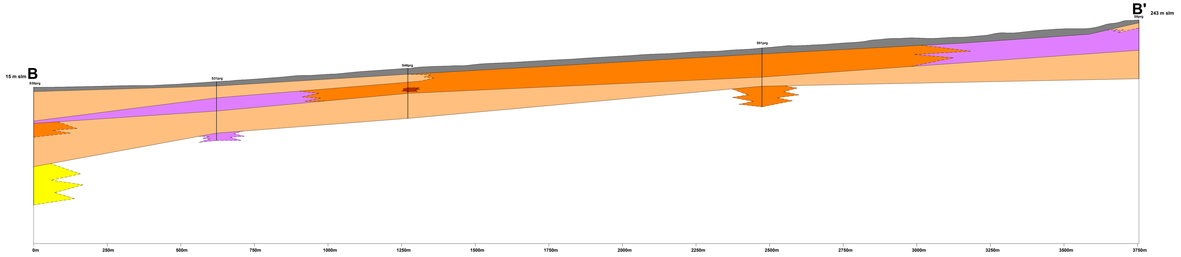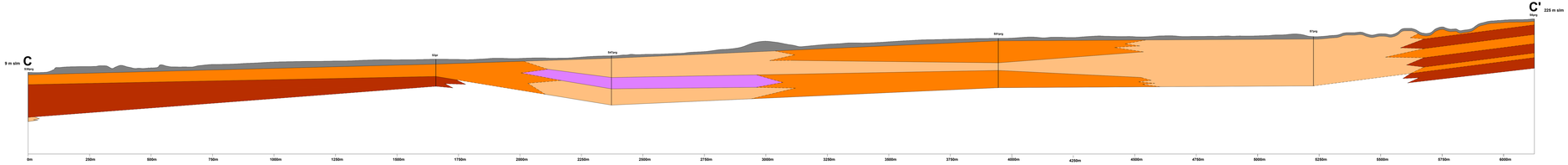
Comune di
Torre del Greco
Città Metropolitana di Napoli